

УТВЕРЖДЕНО
Начальник ОГИБДД
МУ МВД России «Рыбинское»
/А.Н. Брынский./
«23» 09 2020г.

УТВЕРЖДЕНО
Директор СОШ № 21
/К.А.Хватова/
«_____» _____ 2020г.

ПАСПОРТ ДОРОЖНОЙ БЕЗОПАСНОСТИ

МУНИЦИПАЛЬНОГО ОБЩЕОБРАЗОВАТЕЛЬНОГО УЧРЕЖДЕНИЯ
СРЕДНЕЙ ОБЩЕОБРАЗОВАТЕЛЬНОЙ ШКОЛЫ № 21

2020 год

Общие сведения

Муниципальное общеобразовательное учреждение

средняя общеобразовательная школа № 21 г. Рыбинск

Тип ОУ: автономное учреждение

Юридический адрес ОУ: 152912, Ярославская область. Город Рыбинск, ул. Молодежная дом 32

Фактический адрес ОУ: 152912, Ярославская область. Город Рыбинск, ул. Молодежная дом 32

Руководители ОУ:

Директор : Хватова Ксения Алексеевна 22-20-90
(фамилия, имя, отчество) (телефон)

Заместитель директора по учебной работе:

Юганова Ирина Валентиновна 21-05-22
(фамилия, имя, отчество) (телефон)

Заместитель директора по воспитательной работе:

Урвачева Оксана Валерьевна 21-05-22
(фамилия, имя, отчество) (телефон)

Ответственные работники муниципального органа образования:

Рябкова Ирина Викторовна 22-10-02
(фамилия, имя, отчество) (телефон)

Ответственные от Отдела ГИБДД

Старший инспектор группы по пропаганде БДД ОГИБДД МУ МВД России «Рыбинское» Фиялковский Д.И 23-81-23
(должность) (фамилия, имя, отчество) (телефон)

Ответственные работники за мероприятия по профилактике

детского травматизма: заместитель директора по ОБ

Ретивова Марина Владимировна 21-05-22

(должность) (фамилия, имя, отчество) (телефон)
Количество учащихся 542

Наличие уголка по БДД рекреация первого этажа

Наличие класса по БДД нет (если имеется, указать место расположения)
(если имеется, указать место расположения)

Наличие автогородка (площадки) по БДД не имеется

Наличие автобуса в ОУ(при наличии автобуса) не имеется

Владелец автобуса _____

(ОУ, муниципальное образование и др.)

Наличие отряда ЮИД ДА

Время занятий в ОУ:

Первая смена: 8:00 – 15:00

внеклассные занятия: 15:00 - 17:00

Телефоны оперативных служб:

112

01, 28-18-16

02, 21-00-11

03, 28-30-49

04, 29-06-04

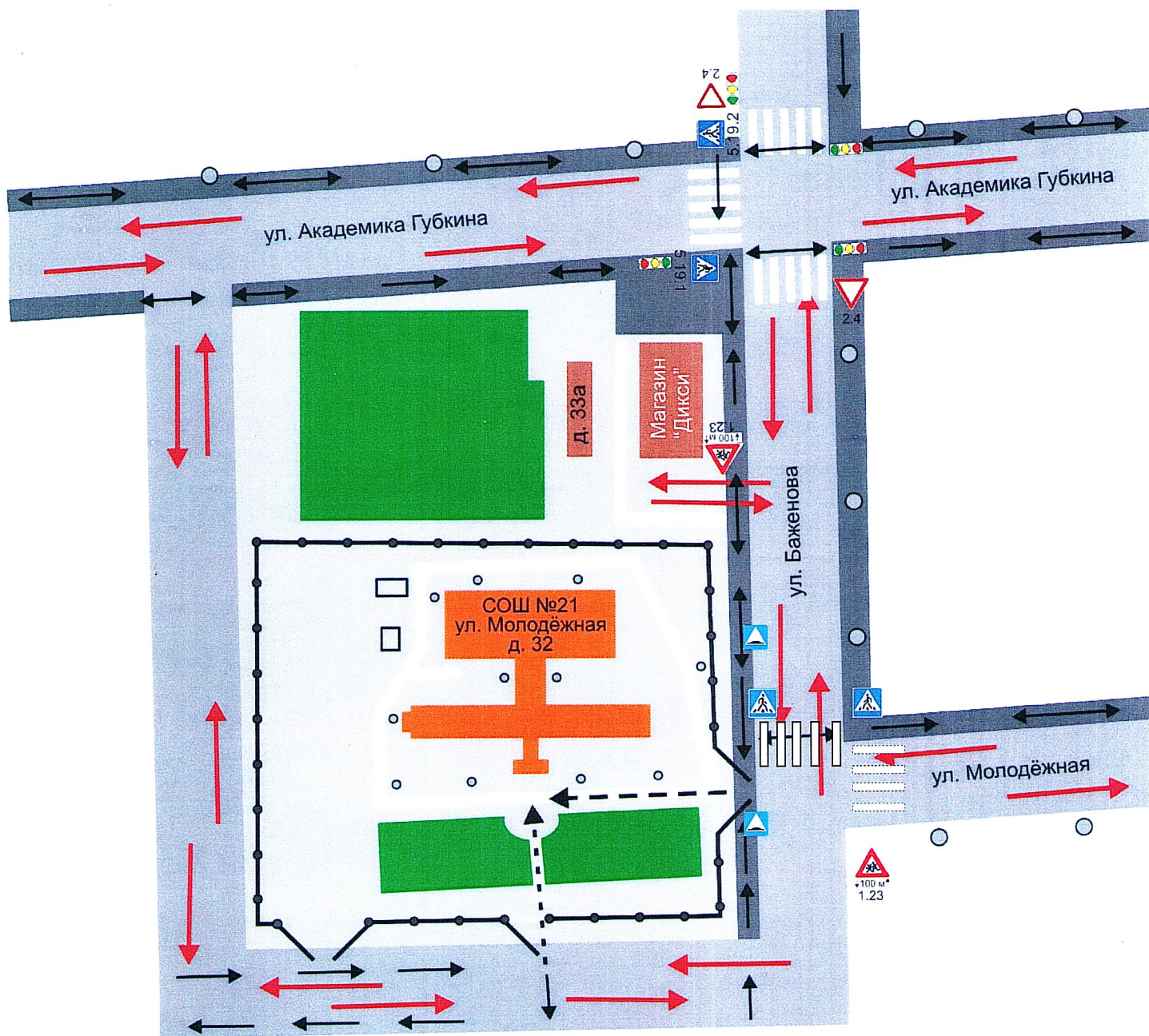
Содержание.






I. Общие сведения

II. План - схемы СОШ №21.

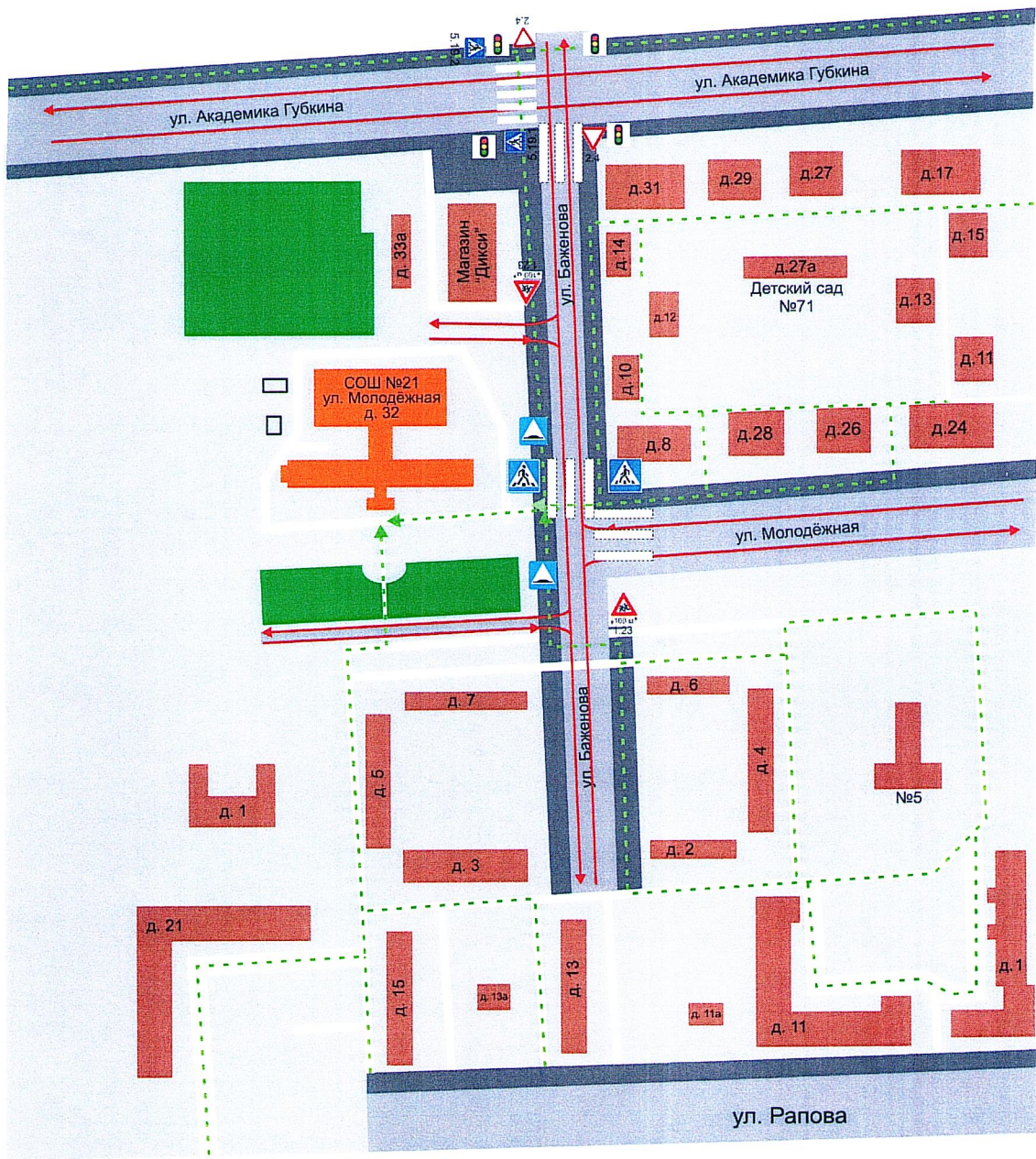
1. Схема организации дорожного движения в непосредственной близости от СОШ №21 с размещением соответствующих технических средств, маршруты движения обучающихся
2. План-схема района расположения СОШ № 21, пути движения транспортных средств и обучающихся
3. Маршрут движения организованных групп обучающихся к стадиону «Авангард»

Схема организации дорожного движения в непосредственной близости от СОШ №21 с размещением соответствующих технических средств, маршруты движения обучающихся



-  — ограждение образовательного учреждения
-  — искусственное освещение
-  — направление движения транспортного потока
-  — направление движения детей
-  — направление движения детей от остановок частных транспортных Средств

План-схема района расположения СОШ № 21, пути движения транспортных средств и обучающихся



- | | |
|---|--|
| <ul style="list-style-type: none"> - жилая застройка - проезжая часть - тротуар - внутривдворовая территория | <ul style="list-style-type: none"> → ← - движение транспортных средств → - движение учеников в (из) образовательного учреждения |
|---|--|

Маршрут движения организованных групп обучающихся к стадиону «Авангард»



- жилая застройка
- проезжая часть
- тротуар
- внутривдворовая территория

➔ – направление безопасного движения группы детей к стадиону